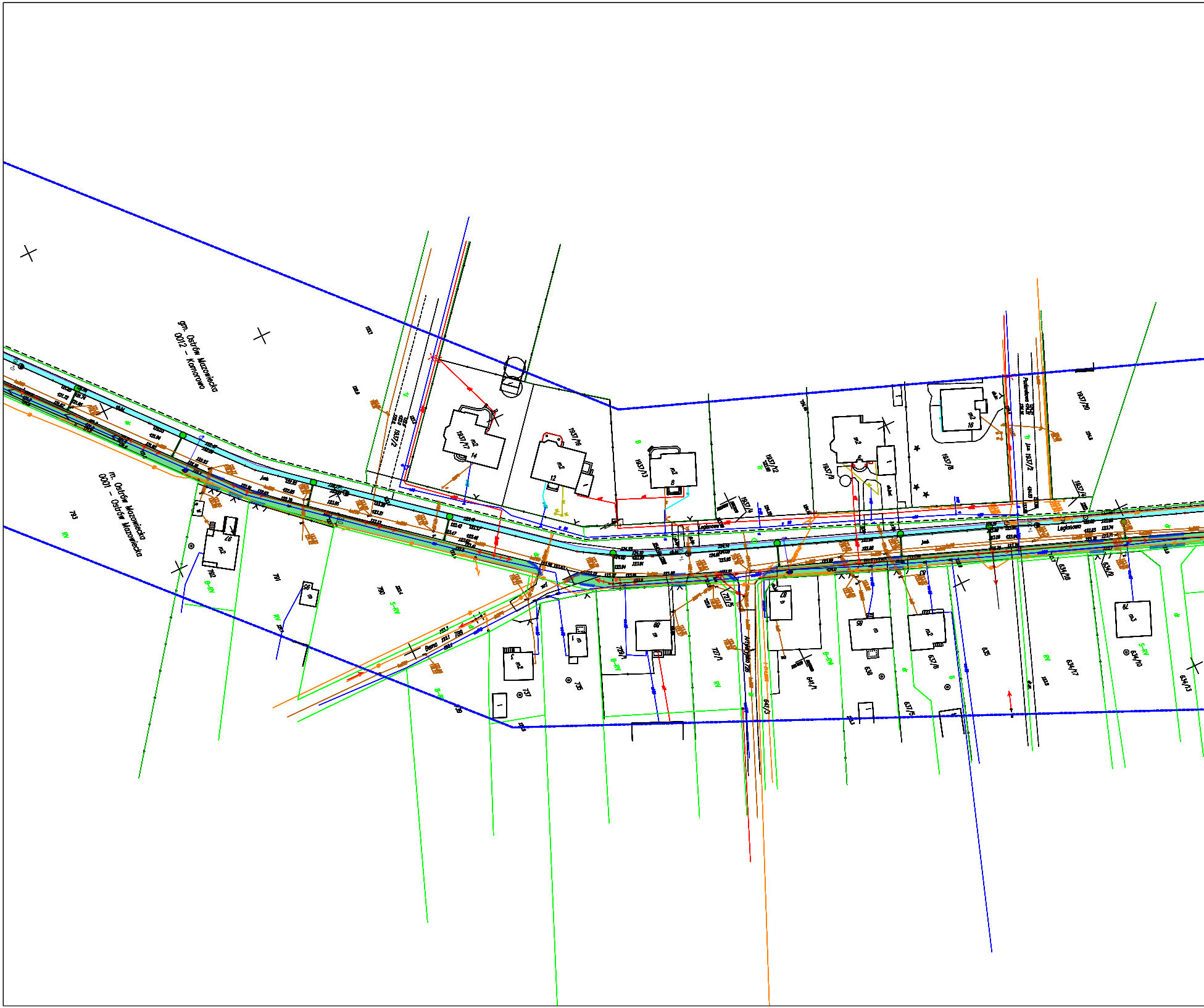
gm. Ostrów Mazowiecka
0012 - Komorowo
m. Ostrów Mazowiecka
0001 - Ostrów Mazowiecka
1937/17
m2
14
1937/16
m2
12
1937/13
m2
8
1937/12
1937/9
m2
1937/8
m2
16
1937/20
1937/2
1937/4
1937/14
Legionowa
Pastewnicza
dz. 1937/2
703
702
97
m2
701
790
789
Bema
737
m2
735
728/1
68
m
727/1
727/5
Artyleryjska 726
641/1
641/3
87
m
636
86
m
637/6
m2
637/5
635
634/17
634/16
634/12
634/10
634/13
m3
B-RV
RV
S-RV

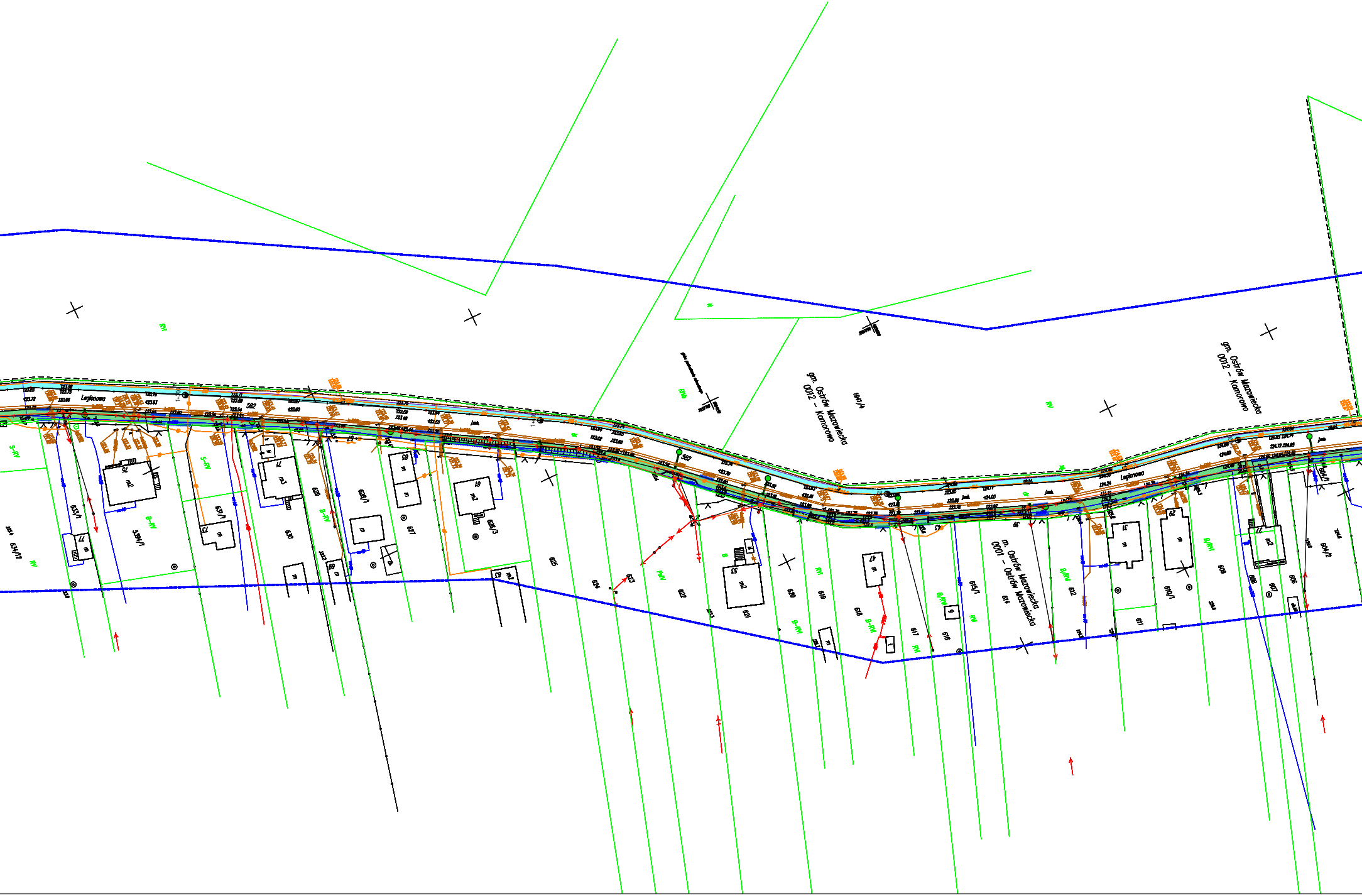
gm. Ostrów Mazowiecka
0012 - Komorowo
1941/4
gm. Ostrów Mazowiecka
0012 - Komorowo
Legionowa
Legionowa
m. Ostrów Mazowiecka
0001 - Ostrów Mazowiecka
615/1
614
612
616
617
618
619
620
621
622
623
624
625
627
628/3
629
630
631/1
633/1
3394/1
634/12
610/1
609
607
606
605
604/2
604/1
611
RV
RIV
RVI
B-RV
B-RIV
B/RIV
B/RV
S-RV
PsIV
B
N
dr
m
m2
m3
jezdn.

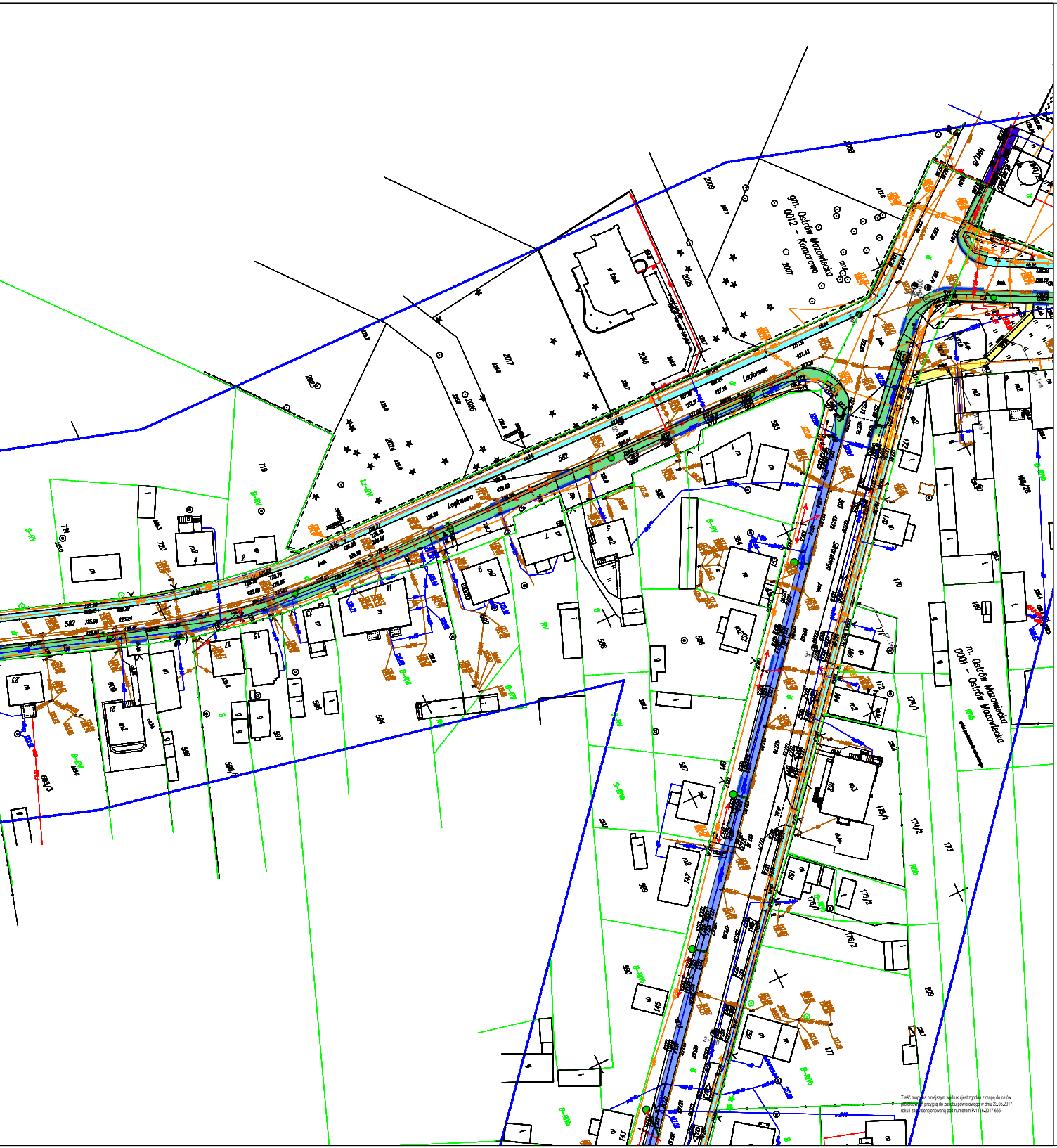
gm. Ostrów Mazowiecka
0012 - Komorowo
m. Ostrów Mazowiecka
0001 - Ostrów Mazowiecka
Legionowa
Słowackiego

Treść mapy na niniejszym wydruku jest zgodna z mapą do celów projektowych przyjętą do zasobu powiatowego w dniu 23.05.2017 roku i zaewidencjonowaną pod numerem P.1416.2017.665

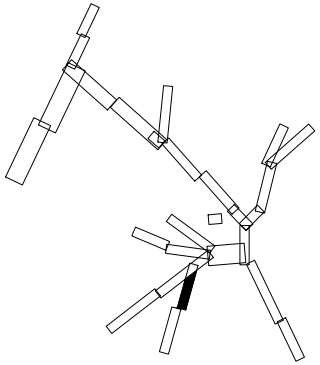

LEGENDA:

▭	działki objęte opracowaniem
🟩	projektowany ciąg pieszo rowerowy
🟦	projektowana ścieżka rowerowa
🟨	projektowany/remontowany chodnik
▨	kostka kamienna
🟪	istniejąca ścieżka rowerowa
🟦	istniejący chodnik
🟦	istniejący ciąg pieszo-rowerowy
🟩	projektowany pas zieleni
🟪	projektowane parkingi/wiaty dla rowerów
🟥	pas dla rowerów wyznaczony w jezdni - oznakowanie poziome
🟫	projektowane miejsca parkingowe
▭	regulacja, profilowanie rowu
🟦	proj. kładka dla rowerzystów
🟥	istniejące miejsca parkingowe
▭	proj. rzędne wysokościowe
▭	proj. murek z prefabrykatu typu L
▭	proj. murek z gazonów
▭	proj. palisada betonowa
▭	proj. bariera typu olsztyńskiego
▭	proj. ściek betonowy
▭	proj. przedłużenie przepustu
▭	krawężnik/obrzeże
▭	krawężnik wtopiony
✕✕	elementy do usunięcia
▭	ISTN. SIEĆ WODOCIĄGOWA
▭	ISTN. SIEĆ KANALIZACJI SANITARNEJ
▭	ISTN. LINIA NAPOWIETRZNA
▭	ISTN. SIEĆ ELEKTROENERGETYCZNA
▭	ISTN. SIEĆ TELETECHNICZNA
▭	ISTN. SIEĆ GAZOWA
✕	ISTN. SŁUP ENERGETYCZNY DO LIKWIDACJI
▭	PROJ. KANALIZACJA DESZCZOWA
▭	PROJ. KANALIZACJA SANITARNA
▭	PROJ. WODOCIĄG
●	PROJ. KRATKA DESZCZOWA
●	PROJ. STUDNIA CHŁONNA
▭	PROJ. PRZESTAWIENIE HYDRANTU
▭	PROJ. NOWY SŁUP ENERGETYCZNY
▭	PROJ. OŚWIETLENIE
▭	PROJ. ROZBIÓRKI BUDOWLI
▭	PROJ. BUDOWLE TELEKOMUNIKACYJNE
⊗	DRZEWO DO USUNIĘCIA
⊗	KARPINA DO USUNIĘCIA
○	DRZEWO DO ZACHOWANIA
●	DRZEWO DO PRZESADZENIA/USUNIĘCIA
▭	SKUPISKO MŁODYCH DRZEW DO USUNIĘCIA

PRAWA AUTORSKIE ZASTRZEŻONE

Jednostka projektowa: ROAD CONCEPT RENATA KOZAK UL. SIENKIEWICZA 21 11-600 WĘGORZEWO		Inwestor: MIASTO OSTRÓW MAZOWIECKA UL. 3 MAJA 66 07-300 OSTRÓW MAZOWIECKA	
Nazwa zadania:	BUDOWA ŚCIEŻEK ROWEROWYCH NA TERENIE MIASTA OSTRÓW MAZOWIECKA O DŁUGOŚCI OK. 17KM, WRAZ Z BUDOWĄ INFRASTRUKTURY TOWARZYSZĄCEJ I PRZEBUDOWĄ KOLIZJI		Branża: wielobranżowy
Tytuł rysunku:	PROJEKT ZAGOSPODAROWANIA TERENU		Skala: 1:500
Projektował: branża drogowa	mgr inż. Renata Kozak WAM/0128/POOD/10	Podpis:	
Projektował: branża sanitarna	mgr inż. Bartosz Szewczyk WAM/0023/POOS/08	Podpis:	
Projektował: branża elektr.	mgr inż. Daniel Filipowicz WAM/0096/PWOE/12	Podpis:	
Projektował: branża telekom.	inż. Stanisław Olszewski 0022/ 96 / U	Podpis:	
Projektował: branża konstruk.	inż. Tomasz Sikorski WAM/0056/PWOK/08	Podpis:	
Opracował: zieleń	Adam Zinkiewicz	Podpis:	
Sprawdził: branża drogowa	mgr inż. Mariusz Raszkiewicz WAM/0129/POOD/10	Podpis:	
Sprawdził: branża sanitarna	mgr inż. Grzegorz Kowalewski WAM/0022/POOS/08	Podpis:	
Sprawdził: branża elektr.	mgr inż. Marcin Grzesiakiewicz PDL/0154/POOE/10	Podpis:	Data: 06.2017
Sprawdził: branża konstruk.	mgr inż. Anna Sikorska WAM/0089/POOK/10	Podpis:	Nr rysunku: 2.2